

intensief dan klassiek groenonderhoud. Sporeistoffen worden niet gebruikt en maaisel wordt weggehaald.

Om de **wandelpaden** het hele jaar door **vlot toegankelijk** te houden, worden ze **5 maal per jaar gemaaid**. De overige oppervlakte krijgt een extensiever beheer. Dankzij de hogere vegetatie overleven tal van bijzondere planten- en diersoorten. Extra aandacht gaat naar het bestrijden van ongewenste soorten zoals Canadese ganzen en reuzenberenklauw.

Hoe het koppingsgebied verkennen?

Op de wandelkaart zijn verschillende **wandellussen** aangeduid. Ideaal **vertrekpunt** voor bezoekers van buiten Desteldonk is de kerk. Je



vindt er altijd parkeerplaats. Je kan er een wandeling maken van 6 km, 2,5 km of 2 km (zie kaart).

Voor **ruiters** is een **pad** voorzien tussen de geluidswal en de Rodenhuizeloop (zie kaart). Op een bepaald moment kom je terug op hoofdwandelpad, daar gebruiken ruiters liefst de grazige berm, zodat de hoeven het pad niet beschadigen.

Het **grazige wandelpad rond de waterpartijen** blijft toegankelijk, maar wordt omwille van het broedseizoen van watervogels niet voor half juni gemaaid. Het grazig wandelpad is het enige niet verharde pad in het gebied. De overige paden blijven vlot toegankelijk voor rolstoelgebruikers en buggy's.

De **fietspaden** in het koppingsgebied sluiten aan op de andere **woon-werkroutes** in het havengebied en op de **Gentse kanaalzone fietsroute**, een recreatieve fietsroute.

Je vindt ze op www.gentsekanaalzone.be.

Enkele handige tips

- Honden zijn welkom, maar hou ze aan de leiband.
- Wandel steeds op de paden.
- Zwerfvuil hoort niet thuis in het gebied. Neem afval terug mee. In het koppingsgebied vind je immers geen vuilbakken.
- Behoud de rust in het gebied. Vuur en gemotoriseerd verkeer kan niet in het gebied.
- Hengelen is niet toegelaten

Op café in Desteldonk?

De Kring van Desteldonk (Rechtstraat 49) is voor iedereen toegankelijk als café voor een koffie of een pintje, een gezellige babbel, een spelletje biljart of kaarten. De kring is open op zondagmorgen van 8u30 tot 13 uur.

Meer info of vragen over het beheer van de koppingsgebieden?

**Projectbureau
Gentse kanaalzone**
Woodrow Wilsonplein 2
9000 Gent
09 267 78 02
info@gentsekanaalzone.be

Tekst: Projectbureau Gentse Kanaalzone
Foto's: Artoos, Robert Bosmans, Thomas Leplat

Meer info of vragen over de inrichting?

VLM Regio West
Virginie Lovelinggebouw
Koningin Maria Hendrikaplein 70 bus 75
9000 Gent
09 244 85 00
info@vlm.be



Wandelkaart koppingsgebied Desteldonk

In de **Gentse haven** liggen 'koppingsgebieden'. Koppingsgebieden zijn overgangszones tussen de dorpen en de havenindustrie. Naast buffers zijn koppingsgebieden zones waar bewoners, werknemers en bezoekers kunnen ontspannen en op een veilige manier van en naar het werk fietsen. De Vlaamse Landmaatschappij richt de koppingsgebieden in, het beheer achteraf gebeurt door Project Gentse Kanaalzone.

Het **koppingsgebied Desteldonk** is het eerste ingerichte koppingsgebied. Het koppingsgebied ligt rondom de dorpskern van Desteldonk. Via de Kennedylaan, die loopt van de Weba tot Zelzate, kan je Desteldonk bereiken.

Wat vind je in het koppingsgebied van Desteldonk?

Het gebied is doorsneden door **wandel- en fietspaden**.

Je vindt er **grote waterpartijen** met brede rietkragen en **specifieke moerasvegetatie**. De **bufferberm** neemt het zicht vanuit Desteldonk op het

bedrijventerrein weg. Hij is beplant met **inheemse bomen en struiken**.

Het open water vormt een verblijfplaats voor de **vele soorten watervogels** die de kanaalzone rijk is.

Op het einde van de Lichterfeldestraat is een **parkzone** aangelegd. Hier is ruimte om te ontspannen. Je kan er o.a. picknicktafels vinden, een petanquebaan en een pingpongtafel. Het grote gazon leent zich uitstekend voor een spelletje voetbal.








Ecologisch beheer

De koppingsgebieden krijgen een **ecologisch beheer**. Ecologisch onderhoud is minder



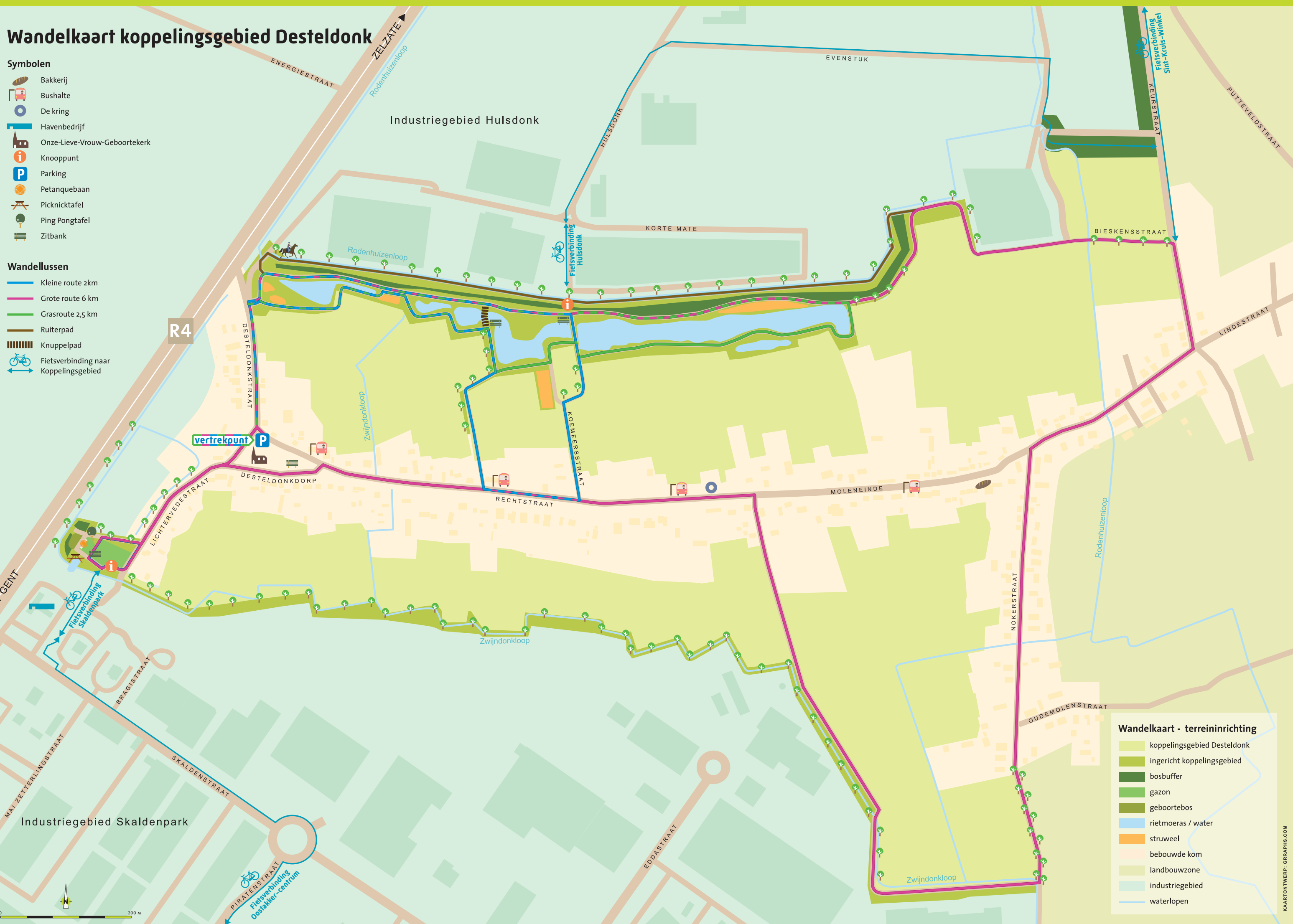
Wandelkaart koppelingsgebied Desteldonk

Symbolen

-  Bakkerij
-  Bushalte
-  De kring
-  Havenbedrijf
-  Onze-Lieve-Vrouw-Geboortekerck
-  Knooppunt
-  Parking
-  Petanquebaan
-  Picknicktafel
-  Ping Pongtafel
-  Zitbank

Wandellussen

-  Kleine route 2km
-  Grote route 6 km
-  Grasroute 2,5 km
-  Ruiterspad
-  Knuppelpad
-  Fietsverbinding naar Koppelingsgebied



Wandelkaart - terreininrichting

-  koppelingsgebied Desteldonk
-  ingericht koppelingsgebied
-  bosbuffer
-  gazon
-  geboortebos
-  rietmoeras / water
-  struweel
-  bebouwde kom
-  landbouwzone
-  industriegebied
-  waterlopen

