











03474505_a3.mxd

Legende :

- | | | | |
|---|--------------------------|---|-------------|
|  | grenslijn zeehavengebied |  | Leem |
|  | Zand |  | Stenig leem |
|  | Lemig zand |  | Klei |
|  | Licht zandleem |  | Zware klei |
|  | Zandleem |  | Veen |

Nota - planMER Gentse kanaalzone

Figuur 5.2.1

Uittreksel uit de bodemkaart van Vlaanderen (Opname 1963-1965)

Bron:
Digitale vectoriële versie van de bodemkaart van Vlaanderen, uitgave 2001, opgemaakt door het IWT, uitgegeven door OC GIs- Vlaanderen

Opdrachthouder :



Belconsulting nv
Oude Stationsstraat 144 8700 Tielt
Tel: 051/40.36.71. - Fax: 051/40.43.35.
Email: info@belconsulting.be

m.m.v.

