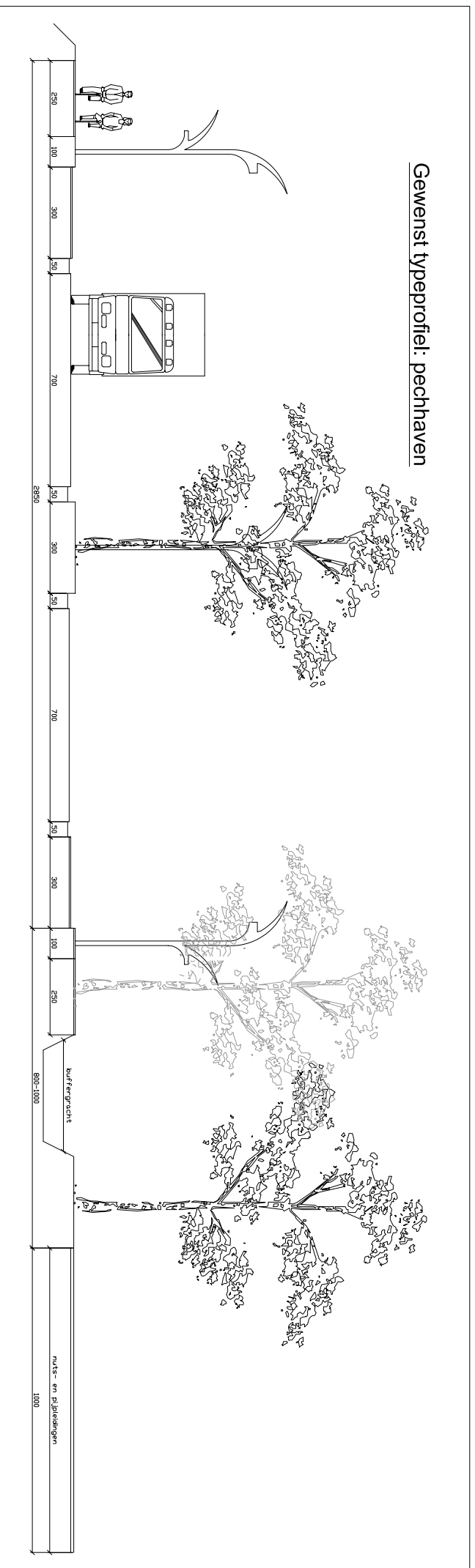
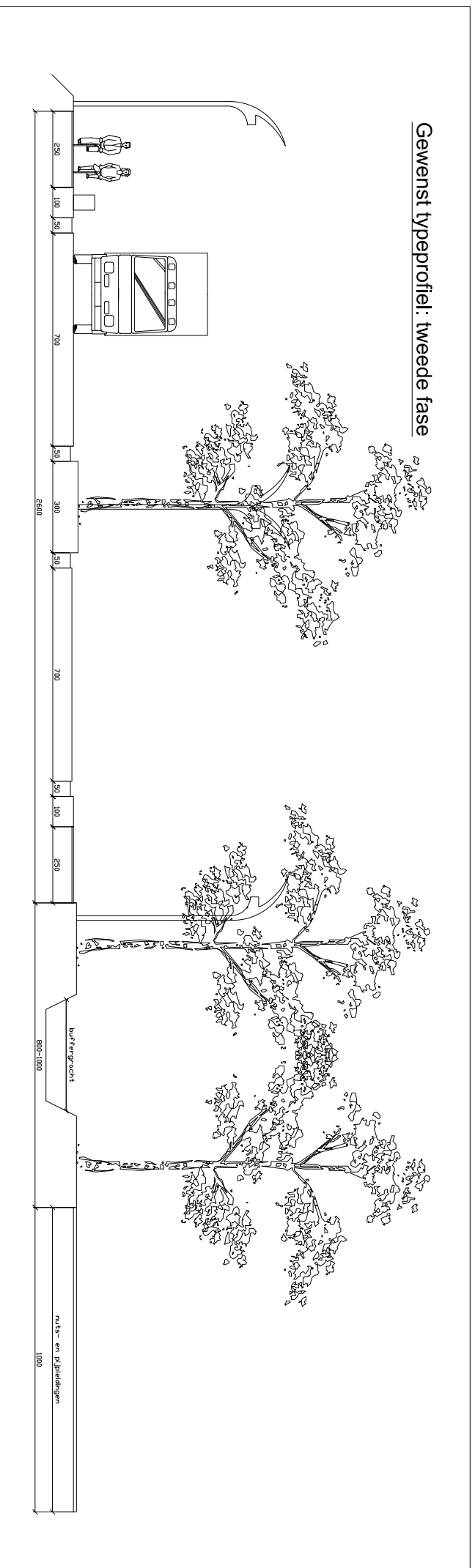
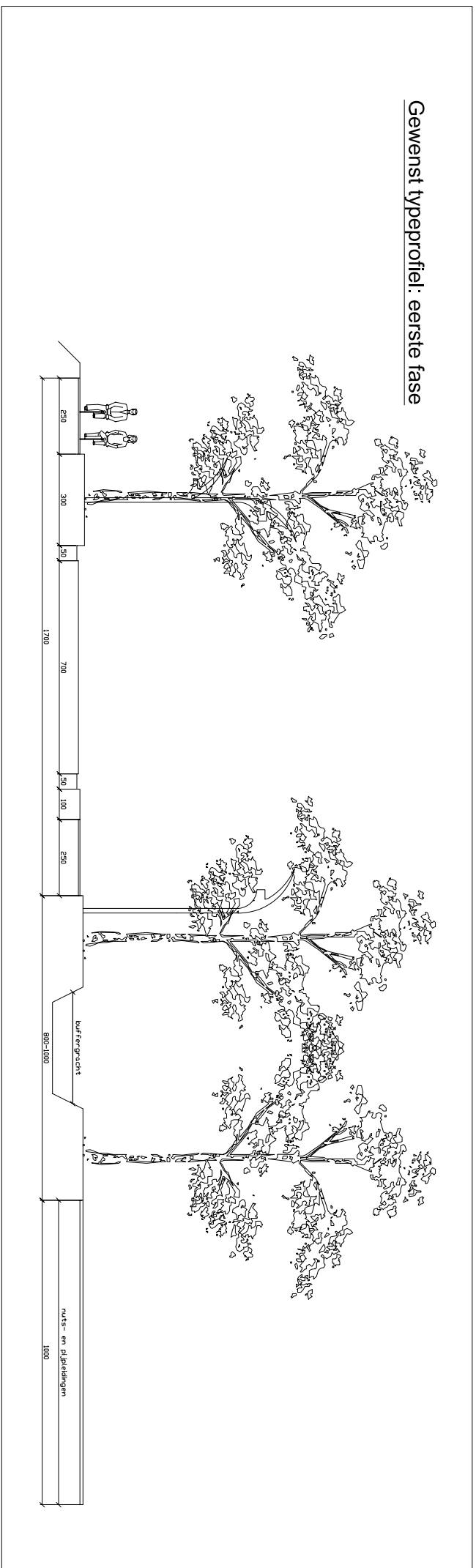


gewenst typeprofiel secundaire havenweg rond het Kluzendok

figuur 7



Maten vastgelegd in R.U.P. Kluzendok:

weg: minimum 18,5 m en maximum 25 m

nuts- en pijpleidingen: 10 m

buffergracht: minimum 8 m, maximum 10 m

Eerste fase:

aanleg van een 2x1-weg, met vrijliggende fietspaden aan beide zijden van de weg. De buffergracht en nuttleidingenstrook worden in deze fase reeds voorzien.

Tweede fase:

uitbreiden van de weg naar een 2x2-weg. De groenstrook die voordien één van beide fietspaden afschermde van de weg, wordt nu een groene middenberm.

studiegroep



opdrachtgever:
provincie Oost-Vlaanderen

kaartnummer: R415-031

augustus 2003

