








**Landbouw-economische studie
Moervaarvallei**

OPDRACHTGEVER:
Provincie Oost-Vlaanderen
Maart 2007

Kaart 7: Bodemgeschiktheid

Legende

-  Perimeter studiegebied
-  Bedrijfszetel
-  zeer geschikt
-  geschikt
-  matig geschikt
-  weinig geschikt
-  niet geschikt

Bron : Topografische kaart 1/10.000, raster, kleur (1991- 2001), NGI, (OC GIS-Vlaanderen)

SCHAAL: 1:30.267

