









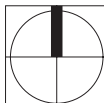


<ul style="list-style-type: none"> <li> halve aansluiting (rechts-in, rechts-uit)</li> <li> economisch verkeer</li> <li> woonverkeer</li> <li> economisch- en woonverkeer</li> <li> veerpont</li> <li> hoofdwegen</li> <li> primaire wegen</li> <li> secundaire havenweg</li> <li> te ontwerpen siferverbinding</li> <li> lokale wegen</li> </ul>	<p>categorisering onderliggend wegennet gent-zeehaven</p> <p><b>gewenste ontsluitingstructuur</b></p> <p>kaart 1</p> <hr/> <p>studiegroep  omgeving</p> <p>opdrachtgever: prov. oost-vlaanderen</p> <hr/> <p>kaartnummer R415-028-k01</p> <hr/> <p>juli 2003</p> <div style="text-align: right;"></div>
---	--