







Legende

-  provinciale hoofdfietsroute
-  oostelijke en westelijke dorpenroute
-  havenroutes
-  oost-west oeververbindingen
-  bovenlokaal fietsroutenetwerk
-  R4- en A11-oversteken

categorisering onderliggend wegennet Gent zeehaven

fietsroutenetwerk

kaart 3

studiegroep



opdrachtgever:
provincie Oost-Vlaanderen

kaartnummer

R415-025-f01

oktober 2003

schaal : n.v.t.



0 150 300 750m

