






Waar de Kluizendok op R4-west aansluit wordt gebruik gemaakt van een ovaalvormige rotonde op niveau plus een. Op deze rotonde sluiten nog de verbinding met de kanaalweg (N474), de ontsluiting van Nest en een verbinding naar Wippelgem aan. Lijn 55 loopt onder de rotonde door.

ROM-project Gentse Kanaalzone R4-West

knooppunt 5 - west rodenhuizeverbinding

kaart 12

 2x2
 2x1
 1x1

 brug
 tunnel

 ondergronds traject
 spoorlijn
 fietspad

studiegroep



kaartnummer

R276-56

november 1999

schaal 1:5000

