




Om Sint-Kruis-Winkel op R4-oost aan te sluiten wordt een nieuwe lokale ontsluitingsweg aangelegd vanaf Schuitstraat tot aan knooppunt 5. De bestaande wegen die worden gebruikt moeten indien nodig worden aangepast. Een geluidsberm langs deze weg zal mogelijke ontwikkelingen ten oosten van R4-oost op deze plek fysisch onmogelijk maken.

ROM-project Gentse Kanaalzone R4-Oost

knooppunt 5bis - oost

kaart 23

 2x2
 2x1
 1x1



brug

tunnel

 ondergronds traject

 spoorlijn

 fietspad

studiegroep

 omgeving

kaartnummer

R276-31

november 1999

schaal: 1/5.000

