









Legende :

-  grenslijn zeehavengebied
-  Benutte oppervlakte
-  Interne reserve
-  Externe reserve
-  woongebied
-  woongebied met cultureel, historische en/of esthetische waarde
-  woongebied met landelijk karakter
-  woonuitbreidingsgebied

03474517_a3.mxd

Nota - planMER Gentse kanaalzone

**Figuur 5.1.3.:
Benuttingsgraad haven- en industriegebieden
+ aanduiding interne reserves en uitgeefbare
gronden (toestand 2000)**

Bron:
Digitale rasterversie van de topografische kaarten op schaal 1/10.000 door het Nationaal Geografisch Instituut
Onderzoek in het kader van economische positionering van de kanaalzone Gent-Terneuzen, WVI-Technum 2000

Opdrachthouder :



Belconsulting nv
Oude Stationsstraat 144 8700 Tielt
Tel: 051/40.36.71. - Fax: 051/40.43.35.
Email: info@belconsulting.be

m.m.v.

