






Legende

-  oriëntatiehaven E17
-  oriëntatiehaven E34 (A11/N49)
-  oriëntatiehaven E40

categorisering onderliggend wegennet Gent zeehaven

mogelijke locaties voor oriëntatiehavens

figuur 15

studiegroep



opdrachtgever:
provincie Oost-Vlaanderen

kaartnummer

R415-045-f01

oktober 2003

schaal : n.v.t.

0 150 300 750m

