





-  Hoofdweg (met aansluiting)
-  Primair I
-  Primair II
-  Ontwerp primaire weg II

ROM-project Gentse Kanaalzone

## situering in het bestaande wegennet

kaart 0

studiegroep  omgeving

kaartnummer: R276-61-k02-A3

november 1999

0 1000 2000 3000 4000 Meters

