






Het ontwerp van dit knooppunt is reeds door AWW uitgewerkt. Het betreft een volwaardige autosnelwegaansluiting. Hierbij is ook aandacht geschonken aan fietsers, waarvoor tunnels zijn voorzien. R4-west ten noorden van N49 is een 2x1 weg die ter hoogte van de brug over het kanaal wordt uitgebreid met afslagstroken en wachtstroken.




ROM-project Gentse Kanaalzone R4-West

knooppunt 1 west N49

kaart 8

 2x2
 2x1
 1x1

 brug
 tunnel

 ondergronds traject
 spoorlijn
 fietspad

studiegroep



kaartnummer

R276-56

november 1999

schaal 1:5000

