







-  provinciaal fietsnetwerk
-  lokaal fietsnetwerk - aanvullingen
-  lokaal fietsnetwerk
-  fietsoversteek (brug of tunnel)
-  veer

ROM-project Gentse Kanaalzone

fietssysteem langs R4-west en R4-oost

kaart 31

studiegroep  omgeving

kaartnummer: R276-64-k01

november 1999

0 1000 2000 3000 4000 Meters